笠間市都市計画図　IF80－3

1:2,500　Ⅸ-IF80-3

平成二十年三月作成

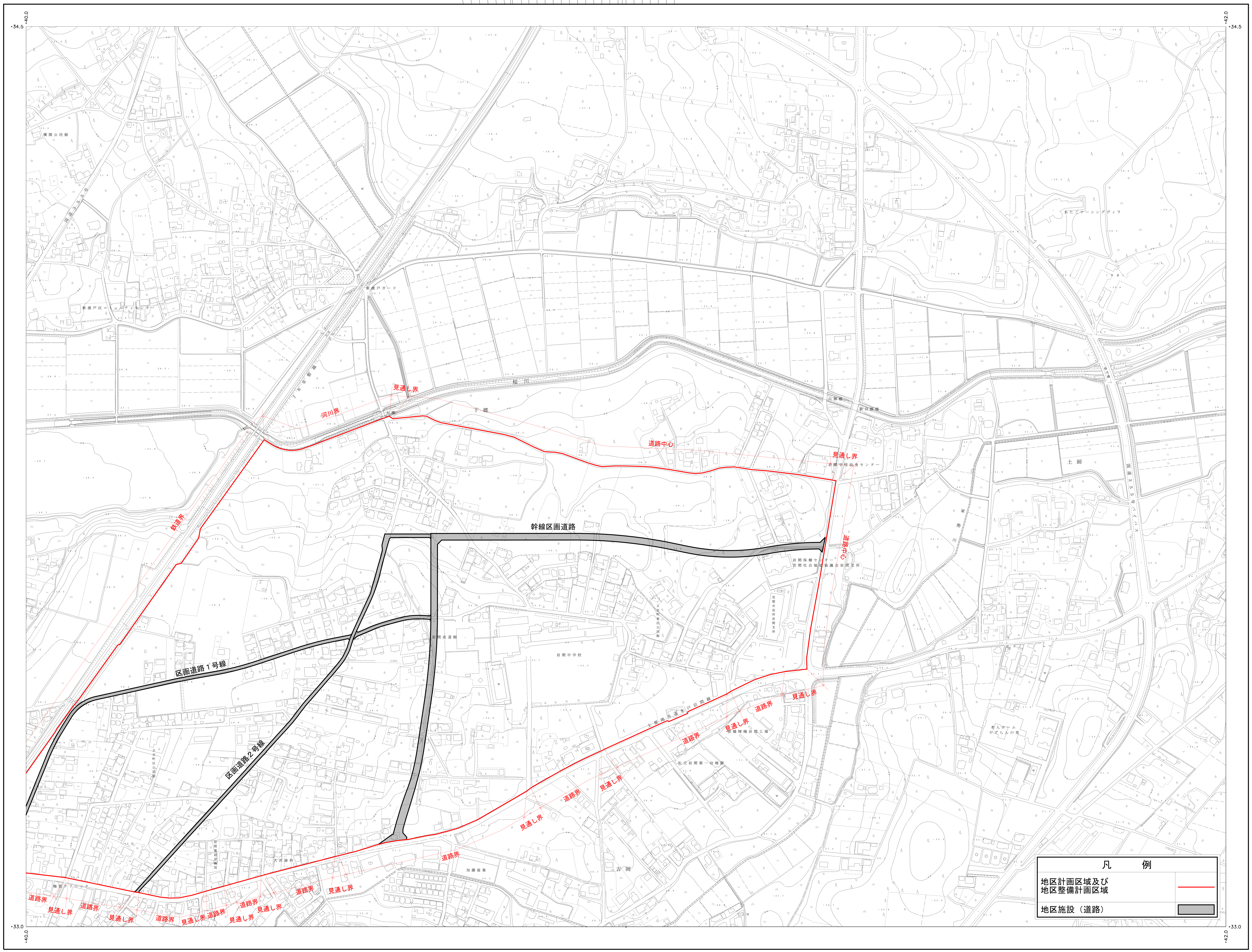

国際航業株式会社調製

座標系は平成１４年国土交通省告示第９号の規定による第Ⅸ座標系、
平面直角座標値は、世界測地系による
投影は横メルカトル図法
図郭に表示してある座標値はキロメートル単位
方眼は０.５キロメートル間隔
高さの基準は東京湾の平均海面
等高線の間隔は２メートル

Ⅸ-IF80-3

平成１９年測量

(1)

(1) 撮影　平成19年5月
現調　平成19年12月

1:2,500

0　50　100　200　300　400　500m

「この測量成果は、国土地理院長の助言をうけて作成したものである（助言番号）平19関公 第412号」

著作権所有兼発行者　笠間市
許可なく複製を禁ずる

笠間市都市計画図　ＩＥ８９－４

1:2,500　Ⅸ-IE８９-４

平成二十年三月作成

国際航業株式会社調製

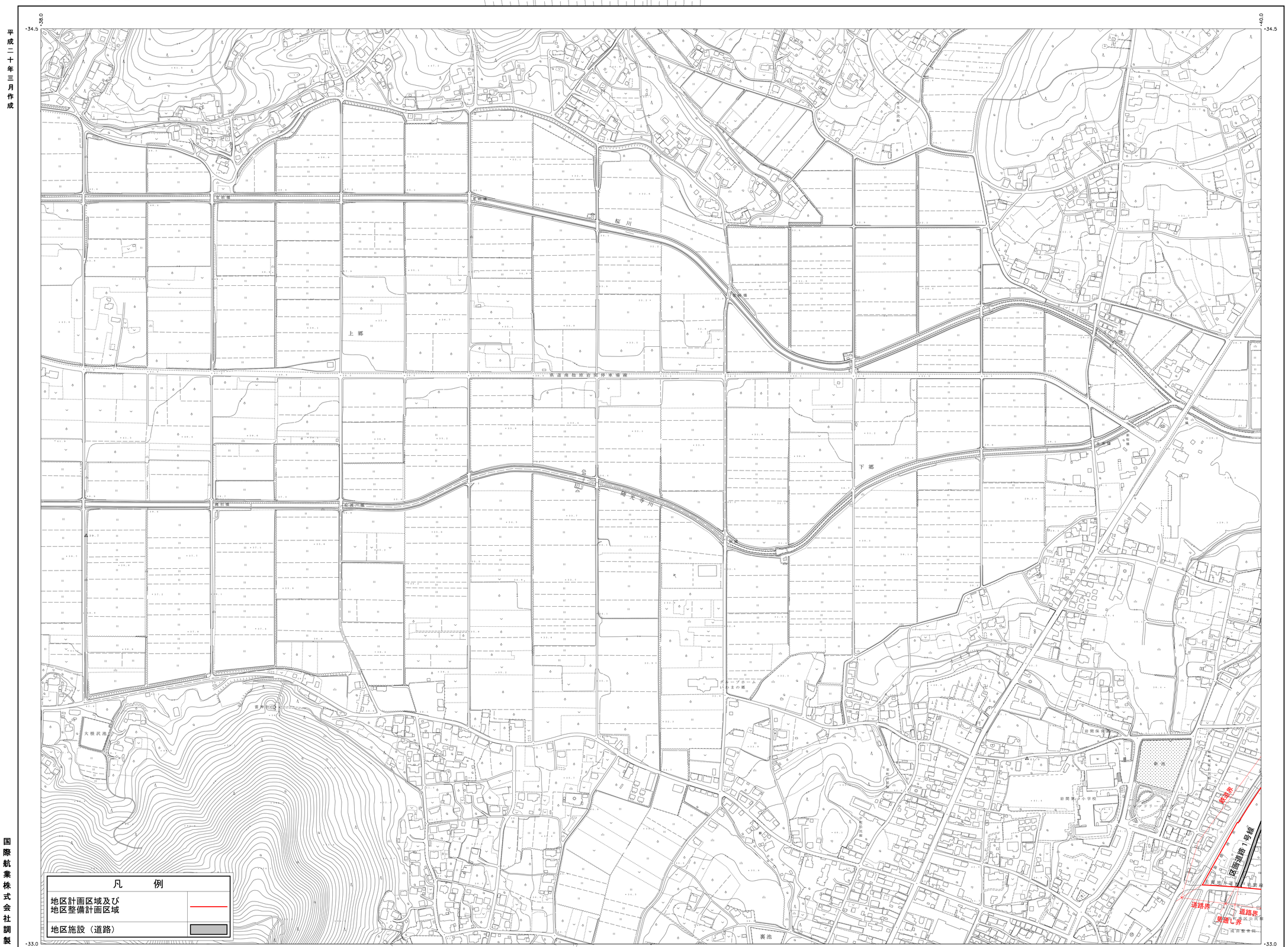

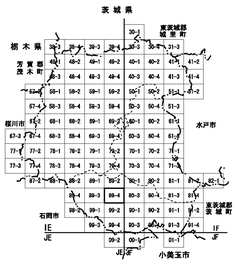

記号



座標系は平成１４年国土交通省告示第９号の規定による第Ⅸ座標系、
平面直角座標値は、世界測地系による
投影は横メルカトル投影
図郭に表示してある座標値はキロメートル単位
方眼は０.５キロメートル間隔
高さの基準は東京湾の平均海面
等高線の間隔は２メートル

平成１９年測量

（１）撮影　平成19年5月
現調　平成19年12月

1:2,500

0　50　100　200　300　400　500m

「この測量成果は、国土地理院長の助言をうけて得たものである（助言番号）平１８ 関公 第４１２号」

著作権所有業務発行者　笠間市
許可なく複製を禁ずる

IX-IE89-4