# 避難所マップ
## 下野市・上三川町・壬生町版

縮尺 1:35,000

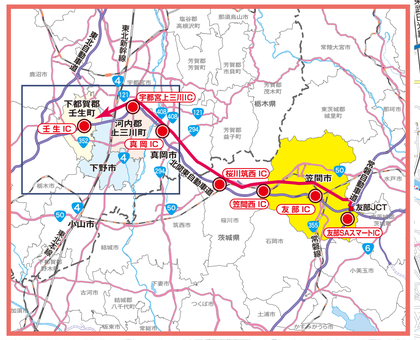

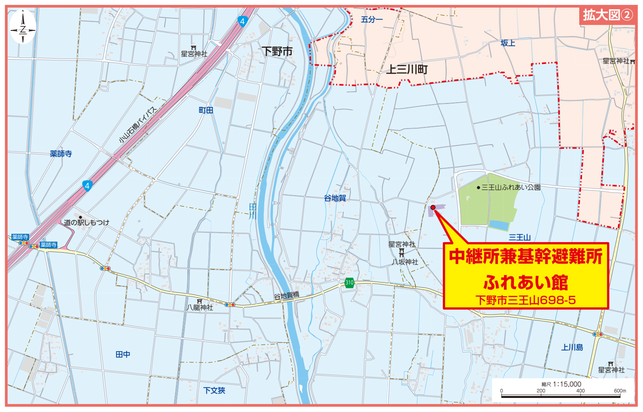

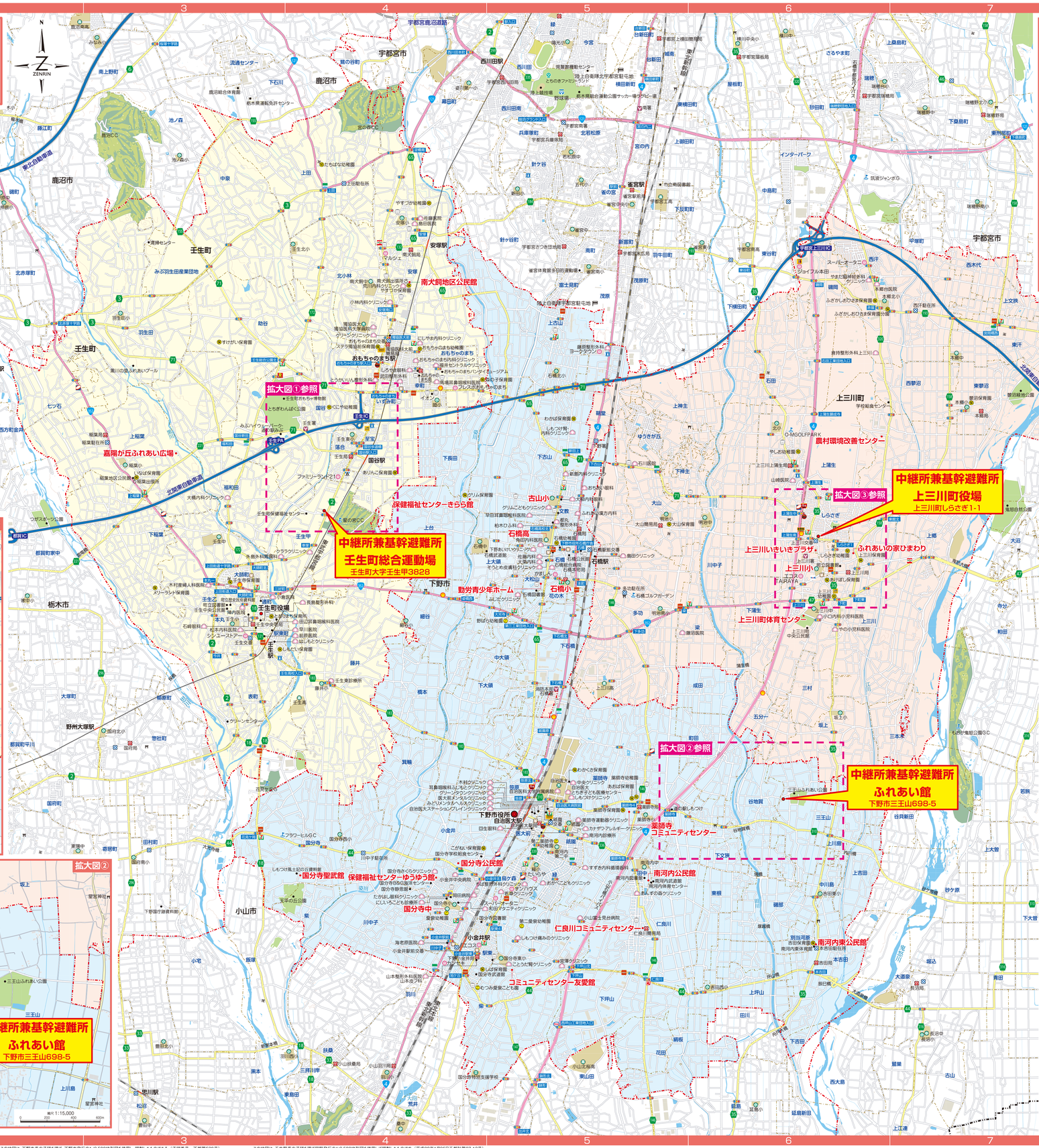


**避難対象地区:旧東中・北川根小**

**中継所兼基幹避難所**

| 施設名 | 住所 | 地図座標 |
|---|---|---|
| ふれあい館 | 下野市三王山698-5 | D-6 |

**避難所**

| 施設名 | 住所 | 地図座標 |
|---|---|---|
| コミュニティセンター友愛館 | 下野市柴1019-1 | E-5 |
| 国分寺公民館 | 下野市小金井1127 | D-4 |
| 国分寺中学校 | 下野市小金井4-1-8 | D-4 |
| 国分寺聖武館 | 下野市国分寺628-2 | D-4 |
| 保健福祉センターゆうゆう館 | 下野市小金井789 | D-4 |
| 石橋高等学校 | 下野市石橋845 | C-5 |
| 石橋小学校 | 下野市花の木1-4 | C-5 |
| 勤労青少年ホーム | 下野市大松山1-7-1 | C-5 |
| 古山小学校 | 下野市下古山3-1-9 | C-5 |
| 保健福祉センターきらら館 | 下野市下古山1220 | C-4 |
| 南河内公民館 | 下野市田中681-1 | D-5 |
| 仁良川コミュニティセンター | 下野市仁良川1468 | E-5 |
| 南河内東公民館 | 下野市本吉田783 | E-6 |
| 薬師寺コミュニティセンター | 下野市薬師寺1387-25 | D-5 |

**避難施設一覧 下野市**

**避難対象地区:友部中**

**中継所兼基幹避難所**

| 施設名 | 住所 | 地図座標 |
|---|---|---|
| 上三川町役場 | 上三川町しらさぎ1-1 | C-6 |

**避難所**

| 施設名 | 住所 | 地図座標 |
|---|---|---|
| 上三川小学校 | 上三川町上三川4594 | C-6 |
| 上三川町体育センター | 上三川町大字上三川4270 | C-6 |
| 上三川いきいきプラザ | 上三川町大字上蒲生127-1 | C-6 |
| ふれあいの家ひまわり | 上三川町大字上三川5082-15 | C-6 |
| 農村環境改善センター | 上三川町大字上郷2140 | B-6 |

**避難施設一覧 上三川町**

**避難対象地区:大原小**

**中継所兼基幹避難所**

| 施設名 | 住所 | 地図座標 |
|---|---|---|
| 壬生町総合運動場 | 壬生町大字壬生甲3828 | C-4 |

**避難所**

| 施設名 | 住所 | 地図座標 |
|---|---|---|
| 南大飼地区公民館 | 壬生町大字安塚1170 | B-4 |
| 嘉陽が丘ふれあい広場 | 壬生町大字上稲葉1056 | B-3 |

**避難施設一覧 壬生町**

## 凡例

- 施設 中継所兼基幹避難所名
- 病院
- 歯科
- 郵便局
- 警察署・交番
- 消防署
- 金融機関
- 店
- 小 小学校
- 中 中学校
- 高 高等学校
- 交 その他学校
- 保 保育園・保育所
- 幼 幼稚園
- こ 認定こども園

この地図の作成に当たっては、国土地理院長の承認を得て、同院発行の50万分1地方図、2万5千分1地形図及び電子地形図25000を使用した。（承認番号 平26情使、第244−1174）
この地図の作成に当たっては、国土地理院長の承認を得て、同院発行の数値地図50mメッシュ（標高）を使用した。（承認番号 平26情使、第242−658号）
この地図は、下野市長の承認を得て、下野市発行の1/2,500地形図を使用し、調製したものである。（承認番号 下都第530号）
この地図は、上三川町長の承認を得て、同町発行の1/2,500都市計画図を使用し、調製したものである。（承認番号:平成27年上都建第658号）
この地図は、壬生町長の承認を得て同町発行の1/2,500地形図を使用して調製したものです。（平成28年1月25日王都計第27-13号）


平成29年3月
発行：笠間市 総務課 総務課 TEL：0296-77-1101（代表）
作成：株式会社ゼンリン 水戸営業所