

笠間市ハザードマップ

避難所 (避難所)

名称	所在地
1 笠間小学校	笠間2689-1
2 笠間中学校	笠間2702
3 旧東小学校	大橋1713-1
4 旧東中学校	福田906-6
5 かさまこども園	金井83-1
6 旧箱田小学校	箱田1115
7 南小学校	南吉原1188
8 南中学校	北吉原15
9 稲田小学校	稲田2151-2
10 稲田中学校	稲田2145-3
11 笠間高等学校	笠間1668
12 笠間公民館	石井2068-1
13 市民体育館	石井2068-1
14 武道館	石井2068-1
15 穴戸小学校	平町22
16 友部小学校	美原3-3-1
17 友部第二小学校	平町1718-93
18 友部中学校	中央4-1-1
19 友部第二中学校	旭町510-1
20 北川根小学校	瀬崎1085-1
21 大原小学校	小原3522-1
22 友部高等学校	大田町352
23 いこいの家はなさか	橋爪586-4
24 友部公民館	中央3-3-6
25 ゆかいなふれあいセンター	仁古田長尾路入会地1-171
26 若間第一小学校	下郷1410-1
27 若間第二小学校	押辺529-1
28 若間第三小学校	市野台1542-19
29 若間中学校	下郷4997-1
30 若間海洋センター	押辺2259-1

一時集結場所

名称	所在地
1 鷹匠町児童公園	鷹匠町17-1
2 城南・やきもの通り公園	下市毛591-1
3 いなだふれあい公園	稲田2315-1
4 大池公園	赤坂20
5 笠間駅北街区公園	笠間5095
6 石井街区公園	石井2068-1
7 福原運動公園	福原17-10
8 高田運動公園	稲田3012-1
9 南山スポーツ公園	北吉原321-1
10 総合公園	箱田867-1
11 芸術の森公園	笠間2345
12 本戸公民館広場	本戸3154
13 上加賀田公民館広場	上加賀田320
14 友部第一児童公園	八雲1-5-23
15 友部駅前児童公園	東平2-1470-202
16 榎橋グラウンド	鯉淵6525-18
17 長尾路いこいの広場	長尾路1024
18 鴻巣グラウンド	鴻巣525-10
19 中市原農村集落センター	中市原1223-1
20 大原グラウンド	小原4118-1
21 小原農村公園	小原2911
22 笠間市立岩間公民館	下郷4407
23 岩間体験学習館「分校」グラウンド	上郷1742-1
24 第二分校跡広場	泉1204-2
25 上安地区公民館広場	安居2058
26 岩間工業団地第二公園	安居2600-31

凡例(地図)

高速道路	信号	病院・診療所
50 国道	市役所	山
1 主要地方道・県道	市役所支所	寺院
その他の道路	郵便局	神社
JR線	警察署・交番・駐在所	
	消防署	

凡例(土石災害)

土石流危険渓流

- I: 人家5戸以上の渓流
- II: 人家1~4戸の渓流
- III: 人家はないが今後新規の住宅立地等が見込まれる渓流

急傾斜地崩壊危険箇所

- I: 人家5戸以上の箇所
- II: 人家1~4戸の箇所
- III: 人家はないが今後新規の住宅立地等が見込まれる箇所

地滑り危険箇所

A

凡例(避難所)

- 避難所
- 避難所(拠点避難所)
- 一時集結場所

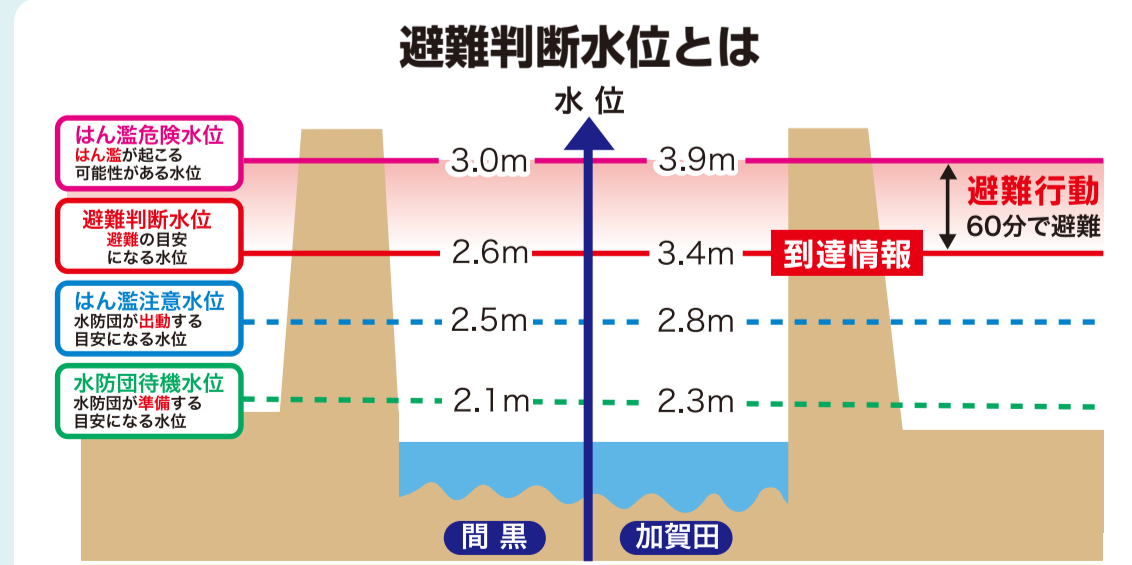
凡例(洪水)

浸水した場合に想定される水深(ランク)浸水深

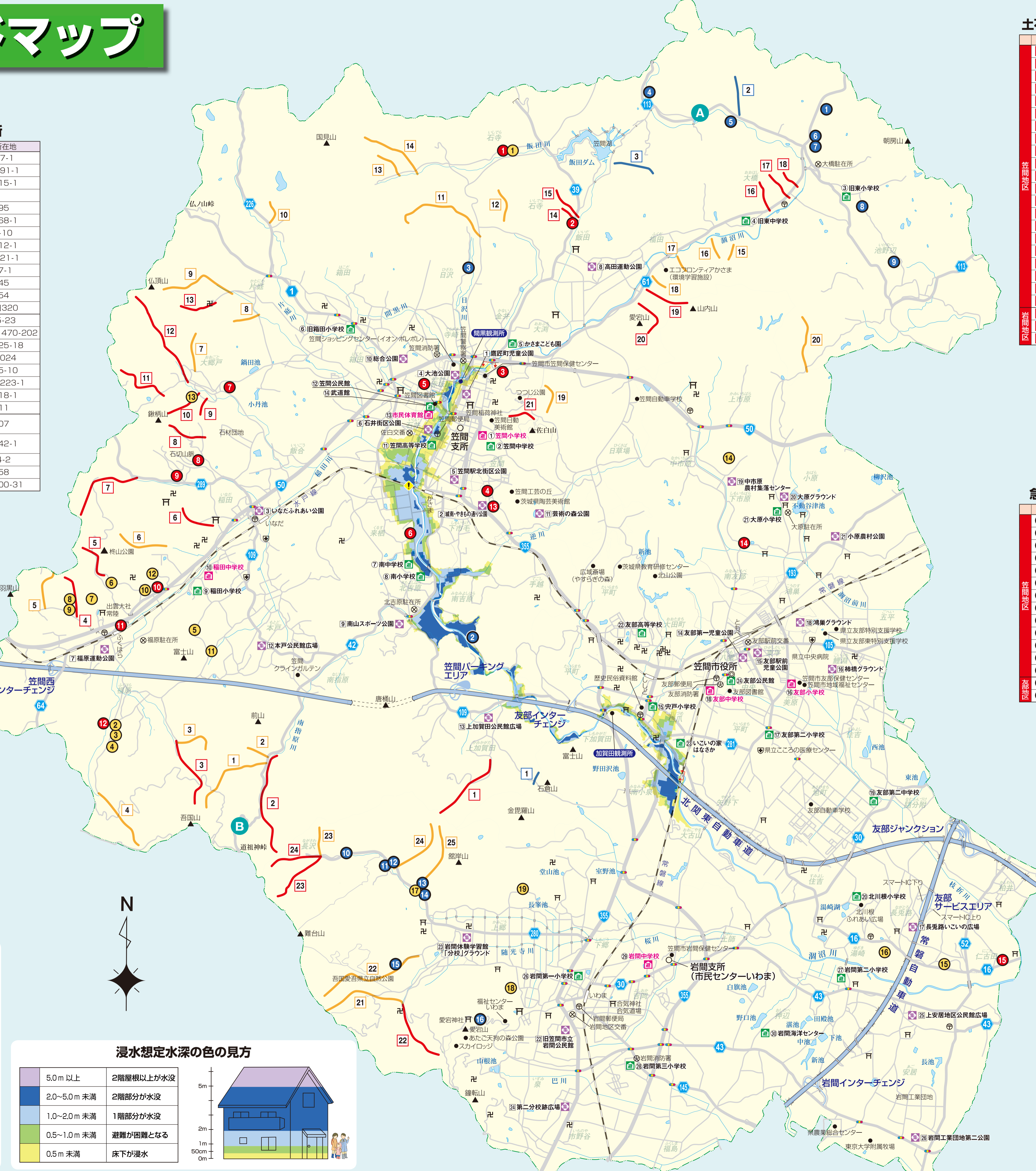
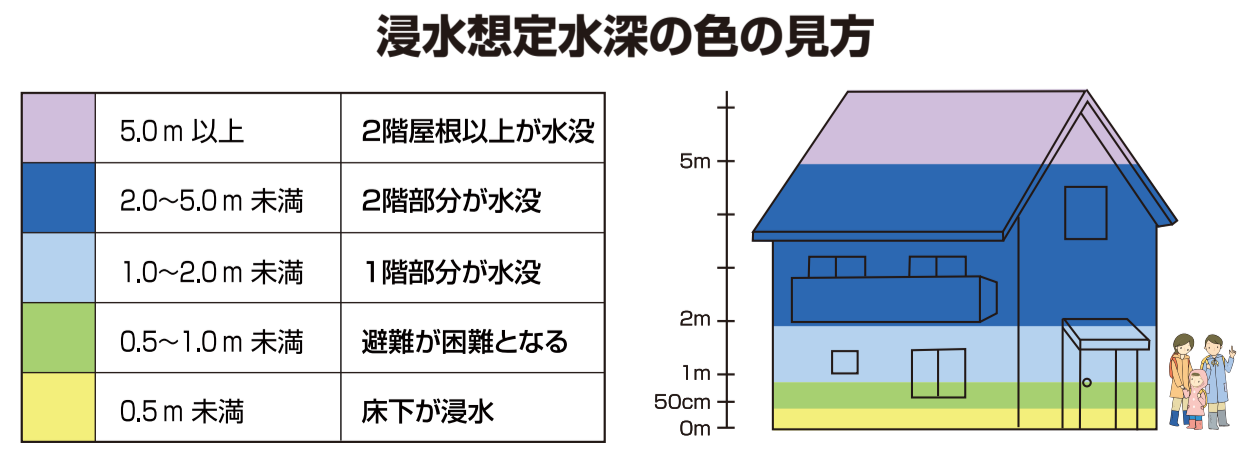
- 0.5m未満の区域
- 0.5~1.0m未満の区域
- 1.0~2.0m未満の区域
- 2.0~5.0m未満の区域

実施区間

アンダーパス



茨城県では、水害を減らすために、川を広げたり、堤防を高くしたりしています。しかし、このような工事は多大な時間と費用を必要とします。そこで、水害時には、住民の方々が安全に、そして円滑に避難できる対策が必要とされています。



土石流危険渓流 I (地図上)

渓流番号	箇所名
1	216-I-001 かなぐ沢
2	216-I-002 吉野沢
3	216-I-003 沢入
4	216-I-004 無双沢
5	216-I-005 無名沢1
6	216-I-006 稲田
7	216-I-007 ししが谷
8	216-I-008 岩倉
9	216-I-009 大郷戸沢(善光寺沢)
10	216-I-010 大郷戸沢(大滝沢)
11	216-I-011 大郷戸沢(鍛冶沢)
12	216-I-012 大郷戸沢(長沢)
13	216-I-013 (滝の沢)
14	216-I-014 小郷内川
15	216-I-015 小郷内川
16	216-I-016 小松沢
17	216-I-017 谷津入
18	216-I-018 天神入
19	216-I-019 滝沢入
20	216-I-020 所入
21	216-I-021 マムシ沢
22	322-I-001 不動堂沢
23	322-I-002 長沢
24	322-I-003 長沢

土石流危険渓流 II (地図上)

渓流番号	箇所名
1	216-II-001 南指原北
2	216-II-002 南指原川
3	216-II-003 沢入
4	216-II-004 岩崎沢
5	216-II-005 道隆神沢
6	216-II-006 柳沢
7	216-II-007 後道東ノ沢
8	216-II-008 吹上北ノ沢
9	216-II-009 (滝の沢)
10	216-II-010 入道が沢
11	216-II-011 白沢(新郷戸入)
12	216-II-012 大平
13	216-II-013 石寺西
14	216-II-014 石寺東
15	216-II-015 堺の宮
16	216-II-016 井戸かえり
17	216-II-017 坂下入
18	216-II-018 福田
19	216-II-019 滝尾南沢
20	216-II-020 大田切
21	322-II-001 不動堂沢
22	322-II-002 長沢支深
23	322-II-003 長沢
24	322-II-004 長沢支深
25	322-II-005 西寺東沢

土石流危険渓流 III (地図上)

箇所番号	箇所名
1	216-III-001 -
2	216-III-002 -
3	216-III-003 -

急傾斜地崩壊危険箇所 I

箇所番号	箇所名
1	216-I-001 石倉-1
2	216-I-002 山口
3	216-I-003 相生町
4	216-I-004 常楽-1
5	216-I-005 坊屋敷
6	216-I-006 下郷
7	216-I-007 反町
8	216-I-008 堂峰
9	216-I-009 稲田沢
10	216-I-010 関戸
11	216-I-011 北中山
12	216-I-012 下郷
13	216-I-013 常楽-2
14	321-I-001 横山
15	321-I-002 仁古田東部

急傾斜地崩壊危険箇所 II

箇所番号	箇所名
1	216-II-001 石倉
2	216-II-002 上郷A
3	216-II-003 相生町
4	216-II-004 田上
5	216-II-005 谷谷
6	216-II-006 滝沢A
7	216-II-007 白庭
8	216-II-008 北中山A
9	216-II-009 北中山B
10	216-II-010 関戸
11	216-II-011 鍛冶屋
12	216-II-012 滝沢B
13	216-II-013 内川
14	321-II-001 山B
15	321-II-002 仁古田西部
16	321-II-003 岱長免路
17	322-II-001 長沢
18	322-II-002 大綱
19	322-II-003 花園

急傾斜地崩壊危険箇所 III

箇所番号	箇所名
1	216-III-001 八田a
2	216-III-002 南吉原
3	216-III-003 日沢
4	216-III-004 大橋a
5	216-III-005 大橋b
6	216-III-006 八田b
7	216-III-007 八田c
8	216-III-008 池野辺a
9	216-III-009 池野辺b
10	322-III-001 長沢a
11	322-III-002 長沢b
12	322-III-003 長沢c
13	322-III-004 長沢d
14	322-III-005 長沢e
15	322-III-006 日向
16	322-III-007 山根

地すべり危険箇所

箇所番号	箇所名
A 86	神出
B 87	道祖神

災害時は500m歩くのに約15分かかります

徒歩時間 約30分

距離 0, 100, 400, 600, 800, 1000m